



Situation actuelle

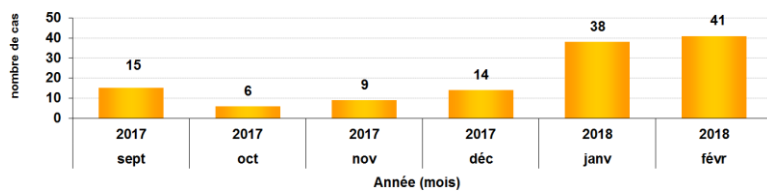
Au 14 février 2018, **41 cas** ont été déclarés à la DASS NC et référencés au mois de février **2018** d'après la date de prélèvement ou date de déclaration.

Au total, du 01/09/2017 au 14/02/2018, on a enregistré **123 cas** dont :

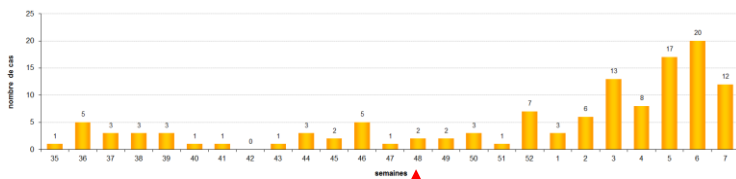
- 98 confirmés (PCR),
- 15 probables (IgM avec 1 seul prélèvement),
- 10 possibles (déclaration clinique sans prélèvement).

Les sérotypes circulants sont de type **DEN-1** (24 cas typés), **DEN-2** (62 cas typés) et **DEN-3** (3 cas typés).

Cas confirmés ou cliniques de dengue en Nouvelle-Calédonie (du 01/09/17 au 15/02/18 à 09:00h)



Cas confirmés ou cliniques de dengue en Nouvelle-Calédonie (du 01/09/17 au 15/02/18 à 09:00h)



Changement de stratégie de dépistage : confirmation biologique accessible à tous les médecins qui remplissent la fiche MDO.

Hospitalisation

Au 14/02/2018, **13 (10,6%)** personnes ont été hospitalisées.

Décès

Depuis le 1^{er} septembre 2017, **aucun décès** n'a été enregistré.

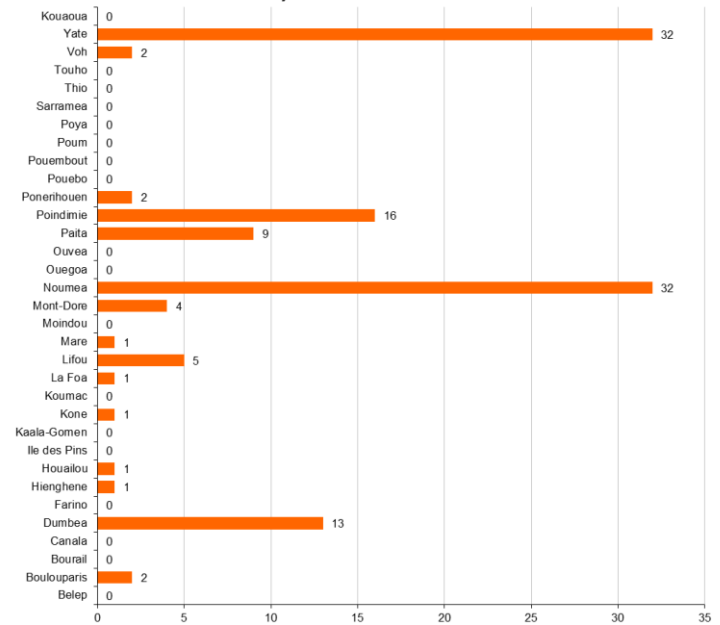
Rappel des décès en 2017 :

Sexe	F	F	F	F	H	H	F	H	F	F	H
Age	25	30	40	82	71	39	57	21	0,5	74	54
Date	09-févr	16-févr	02-mars	03-mars	06-mars	27-mars	15-avr	12-mai	25-mai	29-mai	04-juil
Ant. Méd.	non	non	non	oui	non	non	oui	oui	non	oui	oui
Sérotypage	DENV-1	DENV-3	DENV-1	DENV-1	DENV-1	DENV-1	DENV-1	DENV-2	NR	DENV-3	DENV-3

A ce jour, **15 communes** sont concernées. Outre Nouméa (32 cas), la commune de Yaté (32 cas), Poindimié (16 cas), Dumbéa (13 cas) sont particulièrement touchées.

Province de résidence	Nombre	%	Incidence Pour 1 000 hab
province Nord	23	18,9%	0,5
province Sud	93	76,2%	0,5
province Iles	6	4,9%	0,3

Cas de dengue par commune depuis le 01/09/2017 Mise à jour le 15/02/2018 à 9h00



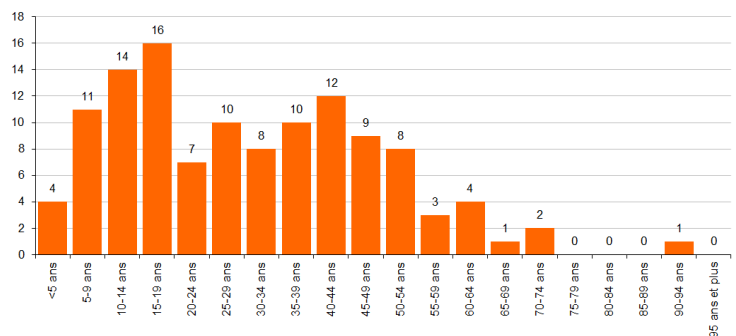
Population concernée

Les femmes représentent **41,0%** des cas.

Sexe	Nombre	%
Hommes	73	59,0%
Femmes	50	41,0%
Sex-ratio (H/F)	1,0	-

Les classes d'âge principalement touchées sont les **15-19 ans**, ainsi que la population des **10-14 ans** et les **5-9 ans**.

Répartition des cas de dengue 2016/2017 en NC (par tranche d'âge de 5 ans)



Description clinique

Les principaux symptômes enregistrés :

- **87%**(107) ont eu une fièvre supérieure à 38°C,
- **78,9%**(97) ont ressenti des courbatures, myalgies,
- **75,6%**(93) ont souffert de céphalées,
- **41,5%**(51) ont eu des nausées/vomissements,
- **33,3%**(41) ont eu des douleurs rétro orbitaires,
- **11,4%**(14) ont déclaré une éruption cutanée,
- **17,1%**(21) ont eu des diarrhées,
- **7,3%**(9) ont eu une hyperhémie conjonctivale,
- **8,9%**(11) des cas ont présenté une forme hémorragique,
- **0,8%**(1) a eu une anorexie.

Répartition des cas par quartier

Quartier	Commune	NB
COEUR DE VILLE	DUMBEA	0
KOUTIO	DUMBEA	5
AUTEUIL	DUMBEA	0
DUMBÉA-SUR-MER	DUMBEA	4
PLAINE ADAM	DUMBEA	3
NAKUTAKOIN	DUMBEA	0
LES KOGHIS	DUMBEA	0
PLAINE DE KOÉ	DUMBEA	0
KATIRAMONA SUD	DUMBEA	0
NONDOUÉ	DUMBEA	1
COUVELÉE	DUMBEA	0
DZUMAC - MONTAGNE DES SOURCES	DUMBEA	0
YAHOUÉ	MONTDRE	0
PONT DES FRANCAIS	MONTDRE	0
LA CONCEPTION	MONTDRE	0
ROBINSON	MONTDRE	0
BOULARI	MONTDRE	2
SAINT-MICHEL	MONTDRE	0
SAINT-LOUIS	MONTDRE	0
LA COULEE	MONTDRE	0
LA LEMBI-MOUIRANGE	MONTDRE	1
VALLON-DORE	MONTDRE	1
MONT-DORE SUD	MONTDRE	0
PLUM	MONTDRE	0
ILE OUEN	MONTDRE	0
LE GRAND SUD	MONTDRE	0

Quartier	Commune	NB
VAL PLAISANCE	NOUMEA	0
ANSE VATA	NOUMEA	0
BAIE DES CITRONS	NOUMEA	0
N'GEA	NOUMEA	1
MOTOR POOL	NOUMEA	0
ORPHELINAT	NOUMEA	0
TRIANON	NOUMEA	0
FAUBOURG BLANCHOT	NOUMEA	0
ARTILLERIE	NOUMEA	0
QUARTIER LATIN	NOUMEA	0
VALLEE DES COLONS	NOUMEA	5
MAGENTA	NOUMEA	0
OUEMO	NOUMEA	0
AERODROME	NOUMEA	0
PORTES DE FER	NOUMEA	4
HAUT-MAGENTA	NOUMEA	0
VALLEE DU GENIE	NOUMEA	4
CENTRE VILLE	NOUMEA	0
VALLEE DU TIR	NOUMEA	0
NOUVILLE	NOUMEA	0
MONTAGNE COUPEE	NOUMEA	0
MONTRAVEL	NOUMEA	2
QUATRIEME KILOMETRE	NOUMEA	0
SIXIEME KILOMETRE	NOUMEA	1
TINA	NOUMEA	1
NORMANDIE	NOUMEA	0
SEPTIEME KILOMETRE	NOUMEA	5
RIVIERE SALEE	NOUMEA	2
DUCOS INDUSTRIEL	NOUMEA	0
DUCOS	NOUMEA	3
LOGICOOP	NOUMEA	3
TINDU	NOUMEA	0
KAMERE	NOUMEA	1
% GRAND NOUMEA / NC(hors Païta)	NOUMEA	40,0%